


5



R O M Â N I A
JUDEȚUL ILFOV
CONSILIUL LOCAL AL ORAȘULUI POPEȘTI - LEORDENI

Piața Sf. Maria, nr. 1, Popești-Leordeni, Județul Ilfov.
Tel.: 361.40.23; 361.40.26; 361.40.27; 361.40.29; fax: 361.40.25; web: www.ppl.ro

HOTĂRÂRE

privind "Reglementările urbanistice de încadrare pe zone de fiscalitate a teritoriului administrativ al orașului Popești Leordeni"

Consiliul Local al orașului Popești-Leordeni:

Având în vedere expunerea de motive nr. 12336/27.04.2015 primarului orașului Popești Leordeni, d-nul Petre IACOB;

Având în vedere referatul de aprobare al Serviciului Urbanism și Amenajarea Teritoriului, înregistrat sub nr. 12337/27.04.2015 din cadrul primăriei orașului Popești Leordeni, precum și rapoartele de avizare ale : comisiei nr.1 (pentru activități economico-financiare, servicii, comerț, gospodărie comunală, administrarea domeniului public și privat) înregistrat sub nr. 15559/29.05.2015; al comisiei nr.3 (juridică, administrație publică locală, apărarea drepturilor cetățenești, relații cu alte autorități publice locale din țară și din străinătate) înregistrat sub nr. 15560/29.05.2015 și al comisiei nr.4 (pentru amenajarea teritoriului și urbanism , realizarea lucrărilor publice, protecția mediului înconjurător, conservarea și păstrarea monumentelor istorice și de arhitectură) înregistrat sub nr. 15561/29.05.2015;

În baza prevederilor art.247 din Legea 571/2003 privind Codul Fiscal, cu modificările și completările ulterioare și a H.G.nr. 44/2004 pentru aprobarea Normelor metodologice de aplicare a Legii nr.571/2003;

În temeiul dispozițiilor art.45, alin.(1), alin.(2), lit. c) și a art.115, alin.(1), lit.b) din Legea nr.215/2001 privind administrația publică locală, republicată, cu modificările și completările ulterioare;

HOTĂRĂȘTE:

Art.1: Începând cu data de 01 ianuarie 2016 se aprobă încadrarea pe zone a intravilanului/extravilanului orașului Popești Leordeni, pe 4 zone fiscale, respectiv A, B, C și D pentru terenurile aflate în intravilan și zona A pentru terenurile aflate în extravilan.

Art.2: Lista străzilor cu zonificarea fiscală a localității, constituie anexele 1,2,3,4, care fac parte integrantă din prezenta hotărâre.

Art.3: Cu data intrării în vigoare a prezentei hotărâri, H.C.L. nr.31 din 29.05.2014, privind "Reglementările urbanistice de încadrare pe zone de fiscalitate a teritoriului administrativ al orașului Popești Leordeni, se abrogă.

Art.4: Cu executarea prezentei hotărâri se încredințează Serviciul Impozite și taxe locale din cadrul primăriei orașului Popești Leordeni.

PREȘEDINTE DE ȘEDINȚĂ,

CAZACU SILVIU


**CONTRASEMNEAZĂ,
SECRETAR,
Margareta ICHIM**

ȘABLONUL DE ÎNCADRARE ÎN ZONELE DE FISCALITATE

Nr. crt.	Zona de impozitare	Punctaj de încadrare
1.	A	12 puncte
2.	B	De la 10 la 11 puncte inclusiv
3.	C	De la 7 la 9 puncte inclusiv
4.	D	Mai mic sau egal cu 6 puncte

Notă: pentru zonele defavorizate (străzile aflate în imediata apropiere de Groapa de gunoi Ochiul Boului, Protan, Picovit) se scade 1 (unu) punct


ÎNTOCMIT,
insp. sup. Daniela NICULAE



PREȘEDINTE DE ȘEDINȚĂ
CAZACU SILVIU



SECRETAR,
ICHIM MARGARETA



**CENTRALIZATORUL INDICATORILOR DE ZONARE FISCALĂ ȘI
MODUL DE EVALUARE AL ACESTORA**

Nr. crt.	Tip	Indicator	Punctaj
1.	Centralitate/poli și axe de dezvoltare nivel existent în P.U.G.	Zonă centrală (clădiri reabilitate termic)	1
2.	Echipare edilitară cu rețele de alimentare cu apă, canalizare menajeră/pluvială, electricitate, gaze naturale, rețea telefonie, cablu tv și internet, iluminat public, transport în comun	Rețea publică de apă Rețea gaze naturale Rețea energie electrică Canalizare menajeră Rețea telefonie, cablu tv și internet Canalizare pluvială Iluminat public Transport în comun	1 1 1 1 1 1 1 1
3.	Infrastructură rutieră (carosabil) care impun schimbarea zonei fiscale	Asfaltat Pietruit Alte situații	2 1 0
4.	Zonă defavorizată (străzile aflate în imediata apropiere de Groapa de gunoi Ochiul Boului, Protan, Picovit)	Indice ridicat de poluare	-1

ÎNTOCMIT,
insp. sup. Daniela NICULAE

**PREȘEDINTE DE ȘEDINTE
CAZACU SILVIU**



**SECRETAR,
ICHIM MARGARETA**

NOMENCLATOR STRAZI

INTRAVILAN

	NUME STRADA	ZONA	Observatii
1	Soseaua Olteniței, nr.23, bl.M1	A	
2	Soseaua Olteniței, nr.21, bl.T1-2	A	
3	Soseaua Olteniței, nr.19, bl.T1-1	A	
4	Soseaua Olteniței, nr.17, bl.T3-1	A	
5	Soseaua Olteniței, nr.17, bl.T1-3	A	
6	Leordeni, nr.7, T1-16	A	
7	Piața Sf. Maria	B	
8	Soseaua Olteniței cu excepția locațiilor reabilitate termic	B	
9	Érou Garian Alexandru, nr.3, T1-7	B	
10	Érou Garian Alexandru, nr.5, T1-9	B	
11	Érou Garian Alexandru, nr.7, T6-3	B	
12	Érou Garian Alexandru, nr.13, G1	B	
13	Érou Garian Alexandru, nr.11, T6-1	B	
14	Érou Garian Alexandru, nr.9, T6-2	B	
15	Leordeni de la Piața Sf. Maria până la strada Taberei	B	
16	Intr. Leordeni	B	
17	Livezi, nr.4, T1-4	B	
18	Livezi, nr.6, T1-5	B	
19	Miraslau, nr.12, G2	B	
20	Porumbacului, nr.3, G4	B	
21	Soseaua Berceni	B	

86	Sf. Andrei		
87	Sf. Gheorghe		
88	Sf. Ioan		
89	Sf. Nicolae		
90	Sf. Petru si Pavel		
91	Sfintii Apostoli		
92	Sfintii Voievozii		
93	Stadionului		
94	Stefan Cluceru		
95	Timis		
96	Timocului		
97	Tractoristilor		
98	Trandafirilor		
99	Taberei		
100	Unirii		
101	Valeni		
102	Veseliei		
103	Viilor		
104	Intrarea Viilor		
105	Vulpilor		
106	Zabava Cluceru		
107	Zorilor		
108	Intr. Zorilor		
109	Zalau		
110	Amurgului		
111	Breaza		
112	Cicoarei		
113	Constantin Vacarescu		
114	Domnita Balasa		
115	Echinocului		
116	Eclipsei		

142	Iozu Pavel	D	
143	Pavel Ceamur	D	
144	Intrarea Pavel Ceamur	D	
145	Rasaritului	D	
146	Soseaua de Centură – intravilan	D	
147	Splaiul Unirii - doar intravilan conf PUZ-uri aprobate	D	
148	Agropol	D	
149	Cheicul Dâmboviței (De 77) – doar intravilan conf PUZ-uri aprobate	D	
150	Ecologistilor	D	
151	Secerisului (De 847) – EXTRAVILAN	D	
152	Mecanizarii (De 653) – T43, PA647/1, lot 1 doar intravilan conf PUZ aprobat	D	
153	Unitatii (langa Remat), De 921 – EXTRAVILAN	D	

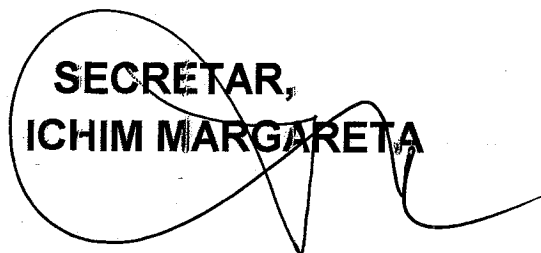
ÎNTOCMIT,
insp. sup. Daniela NICULAE



PREȘEDINTE DE SEDINȚĂ,
CAZACU SILVIU




SECRETAR,
ICHIM MARGARETA



CENTRALIZATOR ÎN FUNCȚIE DE: Centralitate/poli și axe de dezvoltare nivel existent în P.U.G., Echipare edilitară cu rețele de alimentare cu apă, canalizare menajeră/pluvială, electricitate, gaze naturale, rețea telefonie, cablu tv și internet, iluminat public, transport în comun, Infrastructură rutieră (carosabil) care impun schimbarea zonei fiscale


Nr. Crt.	Denumire strada	ZONĂ CENTRALĂ (CLĂDIRI REABILITATE TERMIC)	ZONĂ DEFVORIZATĂ (străzile aflate în imediata apropiere de Groapa de gunoi Ochiul Boului, Protan, Picovii)	TRANSPORT ÎN COMUN	RETEA PUBLICA DE APA	RETEA GAZE NATURALE	RETEA ENERGIE ELECTRICA	CANALIZARE MENAJERA	RETEA TELEFONIE, CABLU TV SI INTERNET	CANALIZARE PLUVIALA	ILUMINAT PUBLIC	ASFALT	PIETRIUIT	PĂMÂNT	PUNCTAJ	ZONA
1	1 Mai	-	-	-	1	1	1	1	1	1	1	-	1	-	8	C
2	Afinelor	-	-	-	1	1	1	1	1	0	1	2	-	-	8	C
3	Agapiei	-	-	-	1	1	1	1	1	0	1	2	-	-	8	C
4	Alexandru Conduratu	-	-	-	1	1	1	1	1	1	1	2	-	-	9	C
5	Aleea Oitului	-	-	-	1	1	1	1	1	1	1	2	0	0	9	C
6	Aleea Oituz	-	-	-	0	1	1	0	1	0	0	0	0	0	3	D
7	Amurgului	-	-	-	1	1	1	1	1	0	1	2	0	0	8	C
8	Ancutei	-	-	-	1	1	1	1	1	0	1	2	-	0	8	C
9	Anton Pann	-	-	-	1	1	1	1	1	1	1	2	0	0	9	C
10	Apusului	-	-	-	0	1	1	0	1	0	1	0	0	0	4	D
11	Amanului	-	-	-	1	1	1	1	1	1	1	2	0	0	9	C
12	Astrelor	-	-	-	0	1	1	0	1	0	1	0	0	0	4	D
13	Av. Tanase Banciu	-	-	-	0	1	1	0	0	0	1	2	0	0	5	D
14	Baraganului	-	-	-	1	1	1	1	1	1	1	2	0	0	9	C
15	Batenei	-	-	-	1	1	1	1	1	1	1	2	0	0	9	C
16	Biruintei nr. Impare (T55/7 doar intravilan conf PUZ-uri aprobate)	-	-	-	1	1	1	0	0	0	0	0	0	0	3	D
17	Biruintei nr. Pare	-	-	-	1	1	1	0	0	0	0	0	0	0	3	D
18	Bradului	-	-	-	1	1	1	1	1	0	1	2	0	0	8	C
19	Breaza	-	-1	-	1	1	1	1	1	1	1	2	0	0	9-1=8	C
20	Bujorului	-	-	-	1	1	1	1	1	0	1	2	0	0	8	C
21	Calimani	-	-	-	1	1	1	1	1	0	1	2	0	0	8	C
22	Campului	-	-	-	1	1	1	1	1	1	1	2	0	0	9	C
23	Caporal N. Mihai	-	-	-	1	1	1	1	1	1	1	2	0	0	9	C
24	Cazanesti	-	-	-	1	1	1	1	1	1	1	0	1	0	8	C
25	Cicoarei	-	-1	-	1	1	1	1	1	1	1	2	0	0	9-1=8	C
26	Cimitirului	-	-	-	1	1	1	1	1	1	1	2	0	0	9	C
27	Ciresilor	-	-	-	1	1	1	1	1	0	1	2	0	0	8	C
28	Const. Vacarescu	-	-1	-	1	1	1	1	1	1	1	2	0	0	9-1=8	C
29	Constantin Mille	-	-	-	1	1	1	1	1	1	1	2	0	0	9	C
30	Intr. Constantin Mille	-	-	-	1	1	1	1	1	1	1	2	0	0	9	C
31	Crinului	-	-	-	1	1	1	1	1	1	1	2	0	0	9	C
32	Cristian	-	-	-	1	1	1	1	1	1	1	2	0	0	9	C
33	Cheul Dambovitei (De 77) doar intravilan conf PUZ-uri aprobate	-	-1	-	0	1	1	0	0	0	0	0	1	0	3-1=2	D
34	Dispensarului	-	-	-	1	1	1	1	1	1	1	2	0	0	9	C
35	Domnita Balasa	-	-1	-	1	1	1	1	1	1	1	2	0	0	9-1=8	C
36	Taberei	-	-	-	1	1	1	1	1	1	1	2	0	0	9	C
37	Dr. Elena Soroiu Stroici	-	-	-	1	1	1	1	1	1	1	2	0	0	9	C
38	Dr. Fermei	-	-	-	1	1	1	1	1	0	1	2	0	0	8	C
39	Dudului	-	-	-	1	1	1	1	1	0	1	2	0	0	8	C
40	Echinoctului	-	-	-	1	1	1	1	1	0	0	2	0	0	7	C
41	Eclipsei	-	-	-	1	1	1	1	1	0	1	2	0	0	8	C
42	Ecologistilor	-	-	-	0	0	1	0	0	0	0	0	0	0	1	D
43	Erou Garian Alexandru cu exceptia locatiilor reabilitate termic	-	-	-	1	1	1	1	1	1	1	2	0	0	9	C

Nr. Crt.	Denumire strada	ZONĂ CENTRALĂ (CLĂDIRI REABILITATE TERMIC)	ZONĂ DEFVORIZATĂ (străzile aflate în imediata apropiere de Groapa de gunoi Ochiul Boului, Protan, Picovit)	TRANSPORT ÎN COMUN	RETEA PUBLICA DE APA	RETEA GAZE NATURALE	RETEA ENERGIE ELECTRICA	CANALIZARE MENAJERĂ	RETEA TELEFONIE, CABLU TV SI INTERNET	CANALIZARE PLUVIALA	LUMINAT PUBLIC	ASFALT	PIETRUI T	PĂMÂNT	PUNCTAJ	ZONA
44	Erou Garian Alexandru, nr.7, T6-3	1	-	-	1	1	1	1	1	1	1	2	0	0	10	B
45	Erou Garian Alexandru, nr.13, G1	1	-	-	1	1	1	1	1	1	1	2	0	0	10	B
46	Erou Garian Alexandru, nr.11, T6-1	1	-	-	1	1	1	1	1	1	1	2	0	0	10	B
47	Erou Garian Alexandru, nr.9, T6-2	1	-	-	1	1	1	1	1	1	1	2	0	0	10	B
48	Erou Garian Alexandru, nr.3, T1-7	1	-	-	1	1	1	1	1	1	1	2	0	0	10	B
49	Erou Garian Alexandru, nr.5, T1-9	1	-	-	1	1	1	1	1	1	1	2	0	0	10-1=9	B
50	Fagului	-	-	-	1	1	1	1	1	1	1	2	0	0	9	C
51	Fecioarei	-	-	-	1	1	1	1	1	0	1	2	0	0	8	C
52	Fermei	-	-	-	1	1	1	1	1	1	1	2	0	0	9	C
53	Fund. Rosiori	-	-	-	1	1	1	1	1	0	1	2	0	0	8	C
54	Garoafelor	-	-	-	1	1	1	1	1	1	1	2	0	0	9	C
55	Ghe. Costa-Foru	-	-	-	1	1	1	1	1	1	1	2	0	0	9	C
56	Gloriei	-	-	-	1	1	1	1	1	0	1	2	0	0	8	C
57	Golesti	-	-	-	1	1	1	1	1	1	1	2	0	0	9	C
58	Greaca	-	-	-	1	1	1	1	1	1	1	2	0	0	9	C
59	Gustav Muller	-	-	-	1	1	1	1	1	1	1	2	0	0	9	C
60	Intr. Armanului	-	-	-	1	1	1	1	1	0	1	2	0	0	8	C
61	str. Fortului	-	-1	-	1	1	1	1	1	1	1	2	0	0	9-1=8	C
62	Intrarea Pavel Ceamur	-	-	-	0	1	1	0	0	0	1	2	0	0	5	D
63	Intrarea Viilor	-	-	-	1	1	1	1	1	1	1	0	1	0	8	C
64	Intrarea Leordeni	-	-	1	1	1	1	1	1	1	1	2	0	0	10	B
65	Ion Scortaru	-	-	-	1	1	1	1	1	1	1	2	0	0	9	C
66	Iosif Trancioveanu	-	-	-	1	1	1	1	1	1	1	2	0	0	9	C
67	Industriei (De 340)	-	-	-	0	1	1	0	0	0	0	2	0	0	4	D
68	Iozu Pavel	-	-	-	0	1	1	0	0	0	0	0	1	0	3	D
69	Kiev	-	-	-	1	1	1	1	1	0	1	2	0	0	8	C
70	Lamaitei	-	-	-	1	1	1	1	1	1	1	2	0	0	9	C
71	Laurentiu Raiciu	-	-	-	1	1	1	1	1	1	1	2	0	0	9	C
72	Leordeni de la Piata Sf. Maria până la strada Taberei	-	-	1	1	1	1	1	1	1	1	2	0	0	10	B
73	Leordeni de la Tabără până la Soseaua de Centura	-	-1	1	1	1	1	1	1	1	1	2	0	0	10-1=9	C
74	Leordeni, nr.7, T1-16	1	0	1	1	1	1	1	1	1	1	2	0	0	11	A
75	Libertatii	-	-	-	1	1	1	1	1	1	1	2	0	0	9	C
76	Liliacului	-	-	-	1	1	1	1	1	1	1	2	0	0	9	C
77	Livezi cu excepția locațiilor reabilitate termic	-	-	-	1	1	1	1	1	1	1	2	0	0	9	C
78	Livezi, nr.4, T1-4	1	-	-	1	1	1	1	1	1	1	2	0	0	10	B
79	Livezi, nr.6, T1-5	1	-	-	1	1	1	1	1	1	1	2	0	0	10	B
80	Maica Tereza	-	-	-	1	1	1	1	1	1	1	2	0	0	9	C
81	Merilor	-	-	-	1	1	1	1	1	1	1	2	0	0	9	C
82	Merisani	-	-	-	1	1	1	1	1	0	1	2	0	0	9	C
83	Miraslau cu excepția locațiilor reabilitate termic	-	-	-	1	1	1	1	1	1	1	2	0	0	9	C
84	Miraslau, NR.12, G2	1	-	-	1	1	1	1	1	1	1	2	0	0	10	B
85	Miristei	-	-	-	1	1	1	1	1	1	1	2	0	0	9	C
86	Nicolae Gogol	-	-	-	1	1	1	1	1	1	1	2	0	0	9	C
87	Norilor	-	-	-	1	1	1	1	1	1	1	2	0	0	9	C
88	Occidentului	-	-	-	1	1	1	1	1	1	1	2	0	0	8	C

Nr. Crt.	Denumire strada	ZONĂ CENTRALĂ (CLĂDIRI REABILITATE TERMIC)	ZONĂ DEFVORIZATĂ (străzile aflate în imediata apropiere de Groapa de gunoi Ochiul Boului, Protan, Picovit)	TRANSPORT ÎN COMUN	RETEA PUBLICĂ DE APA	RETEA GAZE NATURALE	RETEA ENERGIE ELECTRICA	CANALIZAREA MENAJERA	RETEA TELEFONIE, CABLU TV SI INTERNET	CANALIZARE PLUVIALA	ILUMINAT PUBLIC	ASFALT	PIETRUI T	PĂMÂNT	PUNCTAJ	ZONA
90	Oltenei cu excepția locațiilor reabilitate termic de mai jos	-	-	1	1	1	1	1	1	1	1	2	0	0	10	B
91	Oltenei, nr.23, bl.M1	1	-	1	1	1	1	1	1	1	1	2	0	0	11	A
92	Oltenei, nr.21, bl.T1-2	1	-	1	1	1	1	1	1	1	1	2	0	0	11	A
93	Oltenei, nr.19, bl.T1-1	1	-	1	1	1	1	1	1	1	1	2	0	0	11	A
94	Oltenei, nr.17, bl.T3-1	1	-	1	1	1	1	1	1	1	1	2	0	0	11	A
95	Oltenei, nr.17, bl.T1-3	1	-	1	1	1	1	1	1	1	1	2	0	0	11	A
96	Orizontului	-	-1	-	1	1	1	1	1	0	1	2	0	0	8-1=7	C
97	Paraul Rece	-	-	-	1	1	1	1	1	1	1	2	0	0	9	C
98	Pantazica Gabriel	-	-	-	1	1	1	1	1	1	1	2	0	0	9	C
99	Pavel Ceamur	-	-	-	0	1	1	0	0	0	1	2	0	0	5	D
100	Pavichieni	-	-	-	1	1	1	1	1	0	1	0	1	0	7	C
101	Plopului	-	-1	-	1	1	1	1	1	1	1	2	0	0	9-1=8	C
102	Plugari	-	-	-	1	1	1	1	1	1	1	2	0	0	9	C
103	Pogoanelor	-	-1	-	1	1	1	1	1	1	1	2	0	0	9-1=8	C
104	Popesti Romani	-	-	-	1	1	1	1	1	1	1	2	0	0	9	C
105	Popesti Vest	-	-	-	1	1	1	1	1	0	1	2	0	0	8	C
106	Porumbacului excepția locațiilor reabilitate termic	-	-	-	1	1	1	1	1	1	1	2	0	0	9	C
107	Porumbacului, nr.3, G4	1	-	-	1	1	1	1	1	1	1	2	0	0	10	B
108	Posada	-	-1	-	1	1	1	1	1	1	1	2	0	0	9-1=8	C
109	Postavarului	-	-	-	1	1	1	1	1	1	1	2	0	0	9	C
110	P-ta Sf. Maria	-	-	1	1	1	1	1	1	1	1	2	0	0	10	B
111	Rasaritului	-	-1	-	0	1	1	0	0	0	0	0	0	0	2-1=1	D
112	Rosiori	-	-	-	1	1	1	1	1	0	1	2	0	0	8	C
113	Rus Ionel	-	-	-	1	1	1	1	1	1	1	2	0	0	9	C
114	Sabarului	-	-1	-	1	1	1	1	1	1	1	2	0	0	9-1=8	C
115	Scolii	-	-	-	1	1	1	1	1	1	1	2	0	0	9	C
116	Sf. Agnes	-	-	-	1	1	1	1	1	0	1	2	0	0	8	C
117	Sf. Andrei	-	-	-	1	1	1	1	1	0	1	2	0	0	8	C
118	Sf. Gheorghe	-	-	-	1	1	1	1	1	0	1	2	0	0	8	C
119	Sf. Ioan	-	-	-	1	1	1	1	1	0	1	2	0	0	8	C
120	Sf. Leonardo Murialdo	-	-	-	1	1	1	1	1	0	1	2	0	0	8	C
121	Sf. Nicolae	-	-	-	1	1	1	1	1	0	1	2	0	0	8	C
122	Sf. Petru si Pavel	-	-	-	1	1	1	1	1	0	1	2	0	0	8	C
123	Sf. Vasile	-	-	-	1	1	1	1	1	0	0	0	0	0	6	D
124	Sfintii Apostoli	-	-	-	1	1	1	1	1	0	1	2	0	0	8	C
125	Sfintii Voievozii	-	-	-	0	1	1	0	1	0	0	0	0	0	3	C
126	Solstiului	-	-	-	1	1	1	1	1	0	1	2	0	0	8	C
127	Soseaua Berceni	-	-	1	1	1	1	1	1	1	1	2	0	0	10	B

Nr. Crt.	Denumire strada	ZONĂ CENTRALĂ (CLĂDIRI, REABILITAT E TERMIC)	ZONĂ DEFVORIZATĂ (străzile aflate în imediata apropiere de Grupa de gunoi Ochiul Boului, Protan, Picovii)	TRANSPORT ÎN COMUN.	RETEA PUBLICA DE APA	RETEA GAZE NATURALE	RETEA ENERGIE ELECTRICA	CANALIZAR E MENAJERA	RETEA TELEFONIE, CABLU TV SI INTERNET	CANALIZARE PLUVIALĂ	ILUMINAT PUBLIC	ASFALT	PIETRU I	PĂMÂNT	PUNCTAJ	ZONA
128	Soseaua de Centura - intravilan	-	-	-	-	0	1	0	0	0	0	2	0	0	3	D
129	Sperantei	-	-1	-	1	1	1	1	1	0	1	2	0	0	8-1=7	C
130	Splaiul Unirii - doar intravilan conf PUZ-uri aprobate	-	-1	-	0	1	1	0	1	0	0	2	0	0	5-1=4	D
131	Stadionului	-	-	-	1	1	1	1	1	1	1	2	0	0	9	C
132	Stefan Cluceru	-	-	-	1	1	1	1	1	1	1	2	0	0	9	C
133	Timis	-	-	-	1	1	1	1	1	1	1	2	0	0	9	C
134	Timocului	-	-	-	1	1	1	1	1	1	1	2	0	0	9	C
135	Timpului	-	-1	-	1	1	1	1	1	1	1	2	0	0	9-1=8	C
136	Tractonstilor	-	-	-	1	1	1	1	1	1	1	2	0	0	9	C
137	Trandafirilor	-	-	-	1	1	1	1	1	1	1	2	0	0	9	C
138	Triumfului	-	-	-	1	1	1	1	1	0	1	2	0	0	8	C
139	Unirii	-	-	-	1	1	1	1	1	1	1	2	0	0	9	C
140	Valeni	-	-	-	1	1	1	1	1	0	1	2	0	0	8	C
141	Vanatori	-	-1	-	1	1	1	1	1	1	1	2	0	0	9-1=8	C
142	Veseliei	-	-	-	1	1	1	1	1	1	1	2	0	0	9	C
143	Viiilor	-	-	-	1	1	1	1	1	1	1	2	0	0	9	C
144	Vitorului	-	-1	-	1	1	1	1	1	1	1	2	0	0	9-1=8	C
145	Vuipii	-	-	-	1	1	1	1	1	1	1	2	0	0	9	C
146	Zabava Cluceru	-	-	-	1	1	1	1	1	1	1	2	0	0	9	C
147	Zalau	-	-	-	1	1	1	1	1	0	1	2	0	0	8	C
148	Zorilor	-	-	-	1	1	1	1	1	1	1	2	0	0	9	C
149	Intr. Zorilor	-	-	-	1	1	1	1	1	1	1	2	0	0	9	C
150	Agropol	-	-1	1	0	1	1	0	1	0	1	2	0	0	7-1=6	D
151	Unitatii (langa Remat), De 921 - EXTRAVILAN	-	-	-	0	0	1	0	0	0	0	0	0	0	1	D
152	Secerisului (De 847) - EXTRAVILAN	-	-	-	0	0	0	0	0	0	0	0	0	0	0	D
153	Mecanizarii (De 653) - T43, PA647/1, lot 1 doar intravilan conf PUZ aprobat	-	-	-	0	0	1	0	0	0	0	2	0	0	1	D

INTOCMIT,
insp. Sup. Daniela NICULAE



PRESEDINTE DE SEDINTE
CAZACU SILVIU



SECRETAR,
Margareta ICHIM

